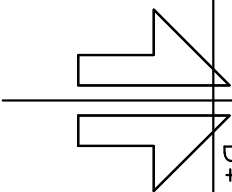
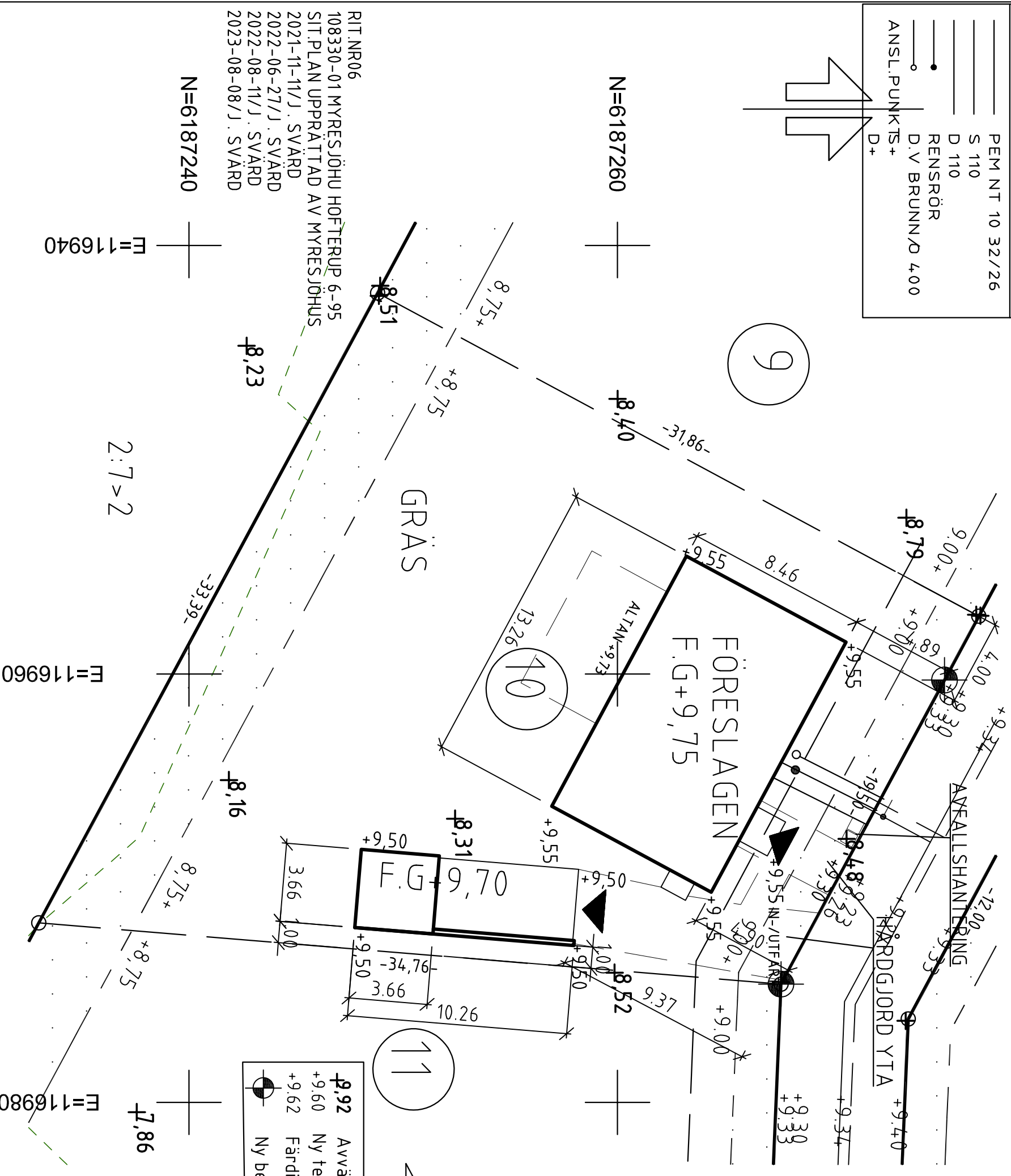


VA-BESKR. (Å FAST.)
PEM NT 10 32/26
S 110
D 110
RENSRÖR
D.V BRUNNNO 4,00
ANSL.PUNKTS+ D+



9



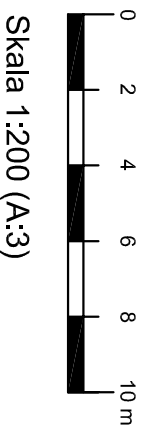
11

B
e1 e2
b1 d1
4.5

+9.92	Avvägd höjd 201215
+9.60	Ny terrasshöjd
+9.62	Färdig gata
	Ny belysningsstolpe

±7.86

FI=116980



Skala 1:200 (A:3)

Arbetsfix: Kontakta Geoinfo
Status på gränserna: Preliminära

Situationsplan fastställt:
Föreslagen höjd på färdigt golv/sockelhöjd:
Bostadsdel: Förrådsdel:

Nybyggnadskarta Typ A

Del av Henkelstorp 6:6 Tomt 10

Kävlinge kommun

Fastighetsinformation:
Gatuadress: 843 kvm
Areal på fastigheten: 843 kvm
Fastighet bildad el reg: Fastighetsbildning pågår
Betyggd yta:

Planer:
Namn detaljplan: För del av Hofterup 6:6 Hofterup
Akt-bet detaljplan: 1261-P2018/1
Detaljplan laga kraft: 2018-01-03
Genomförandeld utgår: 2023-01-03

Ledningsuppgifter:

	VG höjd I	Diameter I	Matriall
	förbindelsepunkt	förbindelsepunkt	förbindelsepunkt
Vatten			
Dravatten			
Spillvatten			
Tryckavlopp			

Anmärkningar:

Information om Va-ledningar
se ritning 4.74.7-M-LEDN

DATUM ANSVÄRIG VA-uppgifter



Koordinatsystem plan: SWEREF 99 13 30
Koordinatsystem höjd: RH 2000
Beteckningsstandard: HMK-KAD
Skala 1:200
Uppdragsnummer: K2020177
Kartan framställd av Anders Nilsson 2021-01-28
Kartan granskad av Birgitte Persson, 2021-02-01

Geoinfo utför utstakningar och lägesbesiktningar
på uppdrag av byggherren/totalentreprenören.
Kontakt för mer information på tel 046-251421.