





<b>NYBYGGNADSKARTA</b>		Datum: 2021-04-09	
Fastighet: <b>VALLEBERGA 3:88</b>		Areal m <sup>2</sup> : 756	
Gatuadress: <b>Aspgatan 28</b>		Koordinatsystem SWEREF 99 13 30	Höjdsystem RH 2000
			
Ritad av: Magnus Olsson Mätningingenjör			
Detaljplan aktnr: 12-EKE-483    Detaljplan antagen: 1971-05-28    Fastigheten registrerad: 1899-12-30			
<b>VA-information</b>	Ledningsdiameter och material i förbindelsepunkt	Vattengång i förbindelsepunkt	Uppdämningsnivå
Ledningstyp			
Vatten (V) 	-		
Spillvatten (S) 	-	-	
Dagvatten (D) 	-	-	



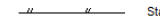








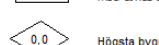



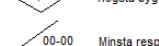






För ledningsuppgifterna svarar NSVA, för frågor ring 010-490 97 00 eller besök [www.nsva.se](http://www.nsva.se)  
VA-uppgifter lämnas ut av NSVA efter VA-anmälan.

### Övrig ledningsinformation

Befintliga eller planerade ledningar för el, fjärrvärme, gas och tele är ej redovisade på nybyggnadskartan. Det åligger varje byggherre att före start av ett byggprojekt inhämta uppgifter från respektive ledningsägare.

**För övriga planbestämmelser se planbeskrivning.**

### Grundkarta

 Fastighetsgräns	 Bostadshus, husliv	 Staket	 Marken får inte bebyggas
 Traktgräns	 Bostadshus, takkontur	 Häck, mitt	 Marken får endast bebyggas med ut hus o ch garage
 36:312 HYLINGE Registerbeteckning	 Garage, uthus	 Väg, gång o cykelbana	 Högsta byggnadshöjd
 Registerområde	 Skärmtak	 Åker, symbol	 Minsta resp. största taklutning i grader
 Gränspunkt	 Slätttecken	 Höjdkurvor	
 Belysningsstolpe			
 10.2 Höjd över havet			
 + Rutnät			

Redovisningen av gränser och rättigheter är inte juridiskt bindande.

