

Nybyggnadskarta över HOBY 1:48 i Simrishamns kommun.

Upprättad på Samhällsbyggnadsförvaltningen,
Planeringsenheten.

Datum: 2021-02-17

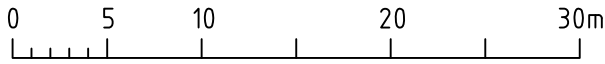
Av: Åsa Almstedt, Lantmäteringenjör

Detaljplanen fastställd: 2006-12-07 (1291-P07/258)

Adress: Riggatan 2

Areal: 1441 m²

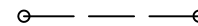
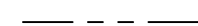
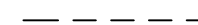








Koordinatsystem
Plan: SWEREF 99 13 30
Höjd: RH 2000



SKALA 1:400

VA-UPPGIFTER

Kontakta Österlen VA
Tel. 0414-819 000

-  Fastighetsgräns
-  Egenskapsgräns
-  Väggkant
-  Staket
-  Belysningsstolpe
-  Elskåp, teleskåp
-  Höjdpunkt
-  Fastighetsbeteckning
-  Får ej bebyggas
-  Byggnad
-  Komplementbyggnad

