

Hangvar nr 188.

Karta

över ett område
beläget å fastigheten

Häftings Stora 15

i Hangvars socken av Gotlands län;

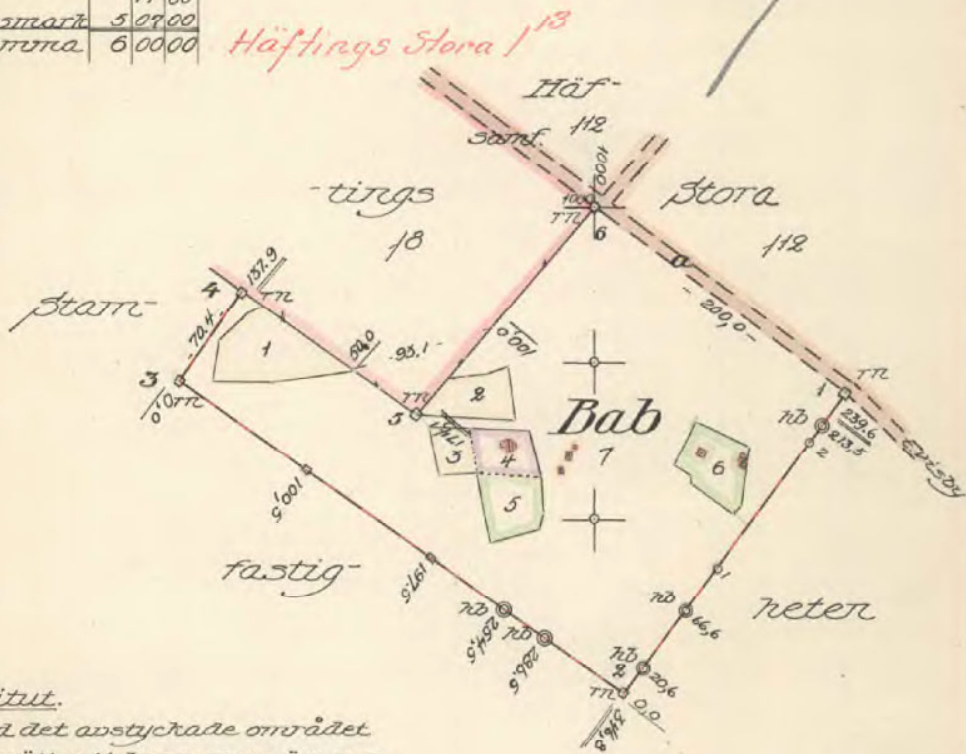
upprättad vid avstyckning år 1936 av

z. F. Distriktslantmätare

Avstyckningsbeskrivning

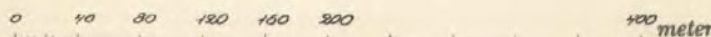
Bet. å kartan	Ägoslag	Areal		
		Hektar	Ar	Km
Bab				
1	åker		26 40	
2	"		14 60	
3	"		07 20	
4	" tomt		11 40	
5	ärg		15 60	
6	"		17 80	
7	stagsmark	5 07 00		
	Summa	6 00 00		

§ 142. År 1936 den 28 november blev på denna karta tecknade avstyckningsförrättning av överlantmätaren i Gotlands län fastställd, betygar På Ämbetets vägnar.



Servitut.

Med det avstyckade området följer rätt att begagna vägen a.



Bl. 52 - SRA III - 10 000

Skala 1:4000

STATENS REPRODUKTIONSBOKFÖRLAG
60736 L.

D:TV 643.

Ej skalenlig

09-HAN-188



Akt nr:

09 - HAN - 188

AU\$09-HAN-188

D. Nr 643

Handlingar

rörande *avstyckning från fastigheterna*

HÄFTINGS STORA 15

uti *Hanquars* socken

Gotlands län;

upprättade år 1936

av

TAGE ÅRYD
extra lantmätare.

Akten består av:

1 band handlingar innehållande

26 skrivna sidor samt

1 karta

Arkiv-nr 188

Protokoll rörande avstyckning från
5
fastigheten Häftings Stora 1 i Hang-
vars socken, Gotlands län.

§ 1.

År 1936 den 10 augusti företogs förrättningen av undertecknad
lantmätare till handläggning vid sammanträde å förrättnings-
stället, och hade därvid infunnit sig Kungl. Maj:t och Kronan genom
e.o. jägmästaren Sven Hilde enligt bemyndigande, ver. nr 1, för Häf-
5
tings Stora 1.

§ 2.

Ansöknings rörande förrättningen upplästes och bilades proto-
kollet. Se bil. A.
Lantmätarens behörighetshandling skulle läggas till protokollet såsom
§ 3. bilaga B.

Antecknades, att anledning till jäv mot förrättningsmannen icke
förekom samt att biträde av godemän icke ansågs erforderligt.

§ 4.

Företeddes:
Utdrag på kalkerpapper av kartan till länslantmäterikontorets arkivakt nr
79 i Hangvars socken.

§ 5.

Kronoombudet hemställde om avstyckning av ett område om cirka 6 hektar,
gränsande i norr mot lagaskifteslotten litt. Bd och en samfällld väg och i
övrigt mot stamfastigheten. Områdets gränser utvisades på marken för lant-
mätaren. Det avstyckade området skulle äga rätt att för utfart begagna
en samfällld väg, å avstyckningskartan betecknad litt. a. Några andra
stamfastigheten tillhöriga särskilda rättigheter och förmåner skulle icke
tillkomma det avstyckade området.

§ 6.

Undertecknad lantmätare föredrog 19 kap. 16 § av lagen om delning av jord å landet, och antecknades i anslutning-härtill, att erforderliga uppgifter för verkställande av föreskriven utredning icke vore tillgängliga samt att till följd härav utlåtande angående avstyckningen icke kunde omedelbart avgivas.

§ 7.

Sakägaren anhöll, att utan avseende därav, att förskrivet utlåtande icke avgivits, karta över det till avstyckning föreslagna området skulle upprättas.

I sammanhang härmed antecknades, att nämnda område icke uppgick till hälften av styckningsfastighetens ägovidd.

§ 8.

Med anledning av vad sålunda förekommit, beslöt förrättningsmannen, att mätning av det till avstyckning föreslagna området skulle verkställas samt att karta däröver skulle upprättas i skalan 1:4000.

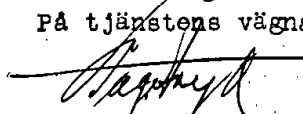
Sakägaren förklarade sig icke hava något att erinra häremot.

§ 9.

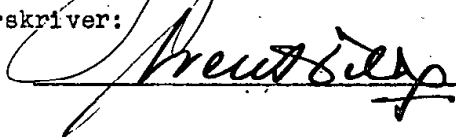
Det tillsades, att fältarbetet omedelbart skulle börja. Nytt sammanträde skulle hållas å tid och å plats, varom vederbörande senare skulle underrättas.

Häftings Stora i Hangvar den 10 augusti 1936

På tjänstens vägnar:


t. f. distriktslantmätare.

Såsom sakägare underskriver:



§ 10

fortsattes

År 19 36 den 13 augustiföretogs förrättningen till avslutning å utsatt tid och plats i närvaro av jägmästaren Sven Hilde.

§ 11

Sedan de ovan i § 9 omförmälda arbeten utförts och karta över det till avstyckning föreslagna området upprättats samt hade lantmätaren hade företagits sådan utredning, som ovan i § 6 omförmäles, och hade över vad därvid förekommit upprättats skriftlig redogörelse. Se bil. C

§ 12

Förrättningsmannen meddelade följande

u t l å t a n d e .

Den begärda förrättningen är att hänföra till sådan avstyckning, som avses i 19 kap 3 § ~~stycket~~ av lagen om delning av jord å landet, och, på sätt närmare framgår av den under nästföregående paragraf intagna redogörelsen, överensstämmer densamma med vad nämnda lag innehåller såsom villkor för att sådan avstyckning må ske.

På grund härav och då i övrigt intet förekommit, som utgör hinder mot den föreslagna avstyckningen, prövar förrättningsmannen skäligen meddela tillstånd till densamma.

§ 13

Antecknades, att anledning att underställa utlåtandet ägodelningsrättens prövning icke förekom.

§ 14

Gränsbestämning mot främmande fastigheter erfordras icke.

vanfri

§ 15

Sedan arealräkning verkstälts, hade avstyckningsbeskrivning tecknats å kartan. Området innehåller 6,000 hektar.

§ 16

Förrättningsmannen bestämde, att gottgörelsen för avstyckningen, utgår enligt särskild räkning vilken jämlikt 35 § lantmäteritaxan uppgår till ----- kronor, skulle erläggas av Kungl. domänstyrelsen.

§

Förrättningen avslutades, och antecknades i sammanhang härmed, att den, som vore missnöjd med under förrättningen meddelat beslut eller vidtagen åtgärd, ägde fullfölja talan däremot hos ----- genom besvär, som skulle ingivas till ----- inom 30 dagar herefter eller på klagandans eget äventyr insändas med posten så tidigt att de komme vederbörande tillhanda inom nämnda tid.

Talan mot beloppet av förrättningsmannen tillkommande gottgörelse för förrättningen skulle inom tre månader herefter anhängiggöras genom stämning å förrättningsmannen till ägodelningsrätt.

På tjänstens vägnar:

lantmätare

§ 17

Kronoombudet hemställde, att med förrättningens fortsatta handläggning skulle anstå, till Kungl. domänstyrelsen för sin del godkänt den ifrågasatta avstyckningen samt att avskrift av det vid förrättningen förda protokoll jämte kopia av kartan skulle överlämnas till kronoombudet.

§ 18

I anledning av vad sålunda förekommit, meddelade lantmätaren, att nytt sammanträde skulle hållas å tid och å plats, varom vederbörande senare skulle underrättas. Härjämte antecknades, att de begärda avskrifterna och kartkopian omedelbart överlämnades till kronoombudet.

Visby den 13 augusti 1936

På tjänstens vägnar:

t.f. distriktslantmätare.

Såsom sakägare underskriver:

Arvid Jönsson

§ 19

År 1936 den 10 oktober fortsattes förrättningen av undertecknad lantmätare.

Någon sakägare hade icke tillstådeskommit.

§ 20

Överlåtelse av förrättningen hade tecknats å ansökningshandlingens bilagan A.

§ 21

Till dagens sammanträde hade vederbörande kronoombud lagligen kallats, ver.nr 2.

§ 22

Kungl. domänstyrelsen hade, såsom framgår av bilagan D, för sin del godkänt den ifrågasatta avstyckningen.

§ 23

Dagarvoden:

Den 10 augusti 1936 1/10 dag för sammanträde, den 11 augusti 1936 1/2 dag för undersökning på marken, den 12 augusti 1936 1/2 dag för utredning, den 13 augusti 1936 1/10 dag för sammanträde, den 10 oktober 1936 1/4 dag för sammanträde med protokolls utskrivande.

§ 24

Förrättningen förklarades avslutad med tillkännagivande, att avskrift av förrättningshandlingarna inom trettio dagar härfter skulle översändas till jägmästaren Svén Hilde, Vasagatan 1^V, Stock-

holm, samt att den, som vore missnöjd med under förrättningen
meddelat beslut eller vidtagen åtgärd, ägde fullfölja talan däremot
hos Gotlands norra domsagas ägodelningsrätt genom besvär, som
skulle ingivas till ägodelningsdomaren inom trettio dagar härefter
eller på klagandens eget äventyr med allmänna posten insändas så
tidigt, att de komme vederbörande tillhanda inom nämnda tid.

Visby den 10 oktober 1936

På tjänstens vägnar:


extra/lanthövare.

dnr. 643.

D.Nr. 643.

F2, bil. A.

DOMÄNVERKET

INKOM TILL DISTRIKTS-
LANTMÄTAREN I GOT-
LANDS NORRA DISTRIKT
DEN 10. 8 1936.

ink. 10/8 36.

e. o. Jägmästare Sven Hilde
Vasagatan 1. V Stockholm
Rt. 3025.

Till Distriktslantmätaren i Gotlands
Norra distrikt.

Med stöd av bilagda förordnande
har jag härmed äran anhålla om av-
styckning från fastigheten Häftings
Stora 15 i Hangvars socken av Got-
lands län.

Stockholm den 10 augusti 1936

[Handwritten signature]

Överlåtes på extra lantmätaren Tage Åryd. Visby den 3 oktober
1936.

I tjänsten:

[Handwritten signature: Gust. Campbell]
distriktslantmätare.


Avskrift.§ 2. bilaga B.

Till Extra lantmätaren Tage Åryd.

Sedan Kungl. lantmäteristyrelsen förordnat distriktslantmätaren i Gotlands norra distrikt Sigurd E. Campbell att från och med den 4 till och med den 13 nästinstundande augusti uppehålla överlantmätarbefattningen i Gotlands län, förordnar Kungl. styrelsen härigenom Eder att tills vidare under nämnda tid uppehålla distriktslantmätartjänsten i Gotlands norra distrikt med villkor om iakttagande av bestämmelserna i 36 § andra stycket i gällande lantmäteriinstruktion och utan rätt för Eder att utöver arvode enligt taxa, som belöper på de av Eder verkställda göromål, uppbära någon del av den med distriktslantmätartjänsten i sagda distrikt förenade lön. Stockholm den 27 juli 1936.

O. Bagger Jörgensen

Axel Hanzon
Föredragande.

Antycke i tjänsten: 

REDOGÖRELSE

för verkställd utredning rörande ifrågasatt avstyckning från fastig-
heten 1/2 mtl. Häftings Stora 1 i Hangvars socken, Gotlands län.

Nämnda fastighet har tillkommit vid den 3 november 1903 fastställt
laga skifte av skifteslaget nr 3 i Hangvar.

Enligt de n vid berörda jorddelning upprättade beskrivning

innehåller fastigheten:

åker och tomt	16,5440	hektar,
äng	0,4250	"
odlingsmark	4,9610	"
avrösningsjord och impediment	341,3990	"
Summa	363,3290	hektar.

---Efter tiden för

Till styckningsfastigheten hör, bland annat, andel i samfällda vägar:

Området har karaktär av ensittarboställe. Husen tillhöra arrendatorn.
Å området födes en ko. Arrendatorn lär ha sin huvudsakliga ut-
komst av arbete i närliggande industriort / Kappelshamn/. Den till om-
rådet hörande skogsmark ~~är~~ få anses giva en årlig avkastning av 1 å
1,5 fastkubikmeter per har.

Från fastigheten i fråga har förut genom avsöndrats Häftings Stora 1
vars areal, 0,26 hektar, icke ingår i förut för stamfastigheten an-
given ägovidd. ~~Visby~~ har ~~avskilts~~ avstyckats ~~virk-~~
Häftings Stora 1 ~~2~~ om 137,8090 hektar.
~~innehåll--~~ ~~hektar~~.

Avstyckningen berör icke sådant samhälle eller område, som avses i
19 kap. 5 § andra stycket jorddelningslagen.

Större byggnadsverksamhet råder icke å platsen och är icke heller,
så vitt för närvarande kan bedömas, att förvänta.

Belägenheten av det till avstyckning avsedda området framgår av 5 §
i förrättningsprotokollet, som även innehåller bestämmelse rörande dess
rätt till erforderlig väg. Områdets avskiljande föranleder icke något
behov av ny väg för stamfastigheten.

Områdets areal uppgår ~~ungefärligen~~ till:

åker	0,5960 ✓	hektar.
äng	0,3340 ✓	"
odlingsmark		"
skogsmark	5,0700 ✓	"
annan avrösningsjord		"

Summa 6,0000 ✓ hektar.

Området, som är avsett att begagnas företrädesvis för ~~egethemsändamål~~,
är med hänsyn till omfång, belägenhet och beskaffenhet i övrigt lämpligt
att på varaktigt sätt användas för sagda ändamål.

Styckningsfastigheten är att anse såsom skogsbruksfastighet.

Områdets avskiljande kommer icke att inverka på möjligheten att bruka
stamfastigheten såsom särskild sådan fastighet.

Visby den 13 augusti 1936

På tjänstens vägnar:


t.f. distrikts lantmätare.

Avskrift.

S.II:3099.
d.15/9 1936.

Till Assistenten S. Hilde.

Angående avstyckning av arrendelotten HÄFTINGS litt. B under krono-
parken HÄFTINGS i Linköpings revir.

Med yttranden av Eldor den 19 augusti samt av vederbörande jäg-
mästare och överbjuggmästare den 31 samma månad och den 4 september
1936 har till Kungl. dominstyrelsen överlämnats av t.f. distrikts-
lantmätaren Tage Åryd, Visby, vid påbörjad avstyckningsförrättning
år 1935 upprättade karta och handlingar över förelag till avstyck-
ning av arrendelotten HÄFTINGS litt. B under kronoparken HÄFTINGS
i Linköpings revir.

Styrelsen finner skäl för sin del godkänna förovarande avstyck-
ningsförelag och återställer ovannämnda karta och handlingar. Stock-
holm den 15 september 1936.

G. Kylenstjerna

/Torsten Wennmark.

Bestyrkes å tjänstens vägnar:

E. G. Bertil Dyberg.

Till Distriktslantmätaren i Gotlands norra distrikt.

Kungl. domänstyrelsen har tagit del av det upprättade förslaget till avstyckning av arrendelägenheten Häftings litt. B från fastigheten Häftings Stora 1⁵ i Hangvars socken av Gotlands län och därvid funnit skäl för sin del godkänna förslaget. Med anledning därav får jag med återställandet av hit överlämnade handlingar jämte karta äran anhålla om förrättingens fullföljande och avslutande snarast möjligt.

Stockholm den 28.9.1936

Prentsiop

13.

Avlyckning från Häftings Mors 15. Hanyvass fält.

Koordinatberäkning i polygoner.

Sid.

P _n	Vinklar och av- stånd beräknade från	φ _{n-1}	φ _n		S _n	X _n		Y _n		Anmärkingar <i>markering</i>
		β _n	φ _n = φ _{n-1} + β _n ± 200°			ΔX _n = S _n cos φ _n X _{n+1} = X _n + ΔX _n	ΔY _n = S _n sin φ _n Y _{n+1} = Y _n + ΔY _n			
			cos φ _n	sin φ _n		prov. ±	definitiv	prov. ±	definitiv	
1	2	3	4	5	6	7	8	9	10	
							1000 00		1000 00	TR
			-0.58 779							
		170 00			200 00					
			+0.80 902							
1		200 75					882 44		1161 80	TR
		270 75	-0.80 204							
					239 6					
2		298 20	-0.59 728				690 27		1018 70	TR
			+0.57 179							
		338 75			376 8					
3		300 11	-0.82 010				888 57		734 18	TR
			+0.81 941							
		38 86			70 4					
4			+0.57 320				945 93		774 53	TR
			0,							
			0,							
			0,							
			0,							
			0,							
			0,							
			0,							
			0,							
			0,							
			0,							
			0,							
			0,							
			0,							
			0,							
			0,							
			0,							
			0,							
			0,							

Punkt nr 6 kan antagligen
ligga på 1000/1000

Utryckt den 13 augusti 1916
På Länstens vägnar:
[Signature]
L. Skiftskatteskattmästare

S/2 005. 1.

S.II:2410/1933
den 16 april 1934.

Till e.o. Jägmästaren Sven Hilde.

Angående saluvärdering av lägenheter inom Östra distriktet.

Med skrivelse den 2 januari 1934 har överjägmästaren i förutvarande Östra distriktet till Kungl. domänstyrelsen avgivit i Styrelsens cirkulärskrivelse nr 13 för år 1933 infordrat förslag till ytterligare försäljning av domänfonden tillhöriga jordbruket och hyreslägenheter samt tomtområden.

Styrelsen vill med anledning härav anmoda Eder att enligt givna föreskrifter samt med beaktande av vad vederbörande jägmästare och överjägmästare anfört verkställa saluvärdering av följande lägenheter inom nuvarande Östra distriktet:

Inom Nyköpings revir.

å kronoparken Råbyhed.

Stensholm

å kronoparken Hugelsta.

Kopptorp

Kumlatorp

Nystugan

Nysäter

Torsäter

å kronoparken Kolsundet.

Kolsundsudden

å kronoparken Tunaberg.

Lilla Aspålen

Inom Finspångs revir

å kronoparken Stavhälla.

Brinketugan

å kronoparken Perstorp.

Alfallet

Kråkvilan

å kronoparken Rejmyra.

Bredmyra nr I-XV

Baracken

Granstugan

Hultet

Lunds stuga

Solhyddan

Inom Karlsby revir.å kronoparken Karlsby.

Björkatomten

Bodtorp

Bäcken

Dammen

Danmark

Folkhult

Kvarngården

Kvarnhult

Källsjötorp

Lillön

Mon

Solberga

Tobolsk

Åtorp

Åå

å kronoparken Bona.

Flädemo

Koltorpet

Krakhult

Nybygget

Skogstorp

å kronoparken Hultema.

Norrtorp

Västra Meltorp

Östra "

å kronodomänen Trosby.

Sjöfallet

å kronodomänen Ubbetorp.

Ängstugan

Inom Gullbergs revir.

å kronoparken Gullberg

Lilla Bäckfallet

Lagerbäcken

Sjöbackatorp

Sjöstugulyokan

Ökna

å kronoparken Kungs Norrby.

Bergdalen

Hörnhemmet

Lindbäcken

Lugnet

Sjölund

Skogelund

å kronoparken Vägstorp.

Kuggarp

Kärrbo

Nackebo gård

Tallmon

å kronodomänen Bleckenstad.

Strömkullen

å kronodomänen Kungs Norrby.

Borensvik

Hjåssa mosse

Lilla Alorp

Stora "

Inom Linköpings revir.

å kronoparken Malgeryd.

Malgeryd

Tvårsjömålen

å kronoparken Tyrso.

Gamla Fridhem
 Hagalund
 J.A. Johanssons byggnadstomt
 Lövingsborg
 Stensjöfall
 Sörbo gård
 Änghagen

å kronoparken Häftings.

Häftinge litt B

å kronoparken Lojstahed.

"Klosteråker"
 Stenstugu kronojägarboställe
 Norra torpåkranarna
 Södra "

å kronoparken Skogsholm.

Nybotorpet
 Olssonstorpet i Sandhedsskogen

Inom Tjusts revir.å kronoparken Ankarstrum.

Bresfall
 Marielund
 Näset
 Reddal norra
 " södra
 Spjuthult
 Stensö
 Ytsjönäs

å kronoparken Grevsäter.

Finnbygget
 Mantorp

å kronoparken Hjorted.

Björkmoseen
 Gränstorpet
 Gustafsberg
 Karlsgårde

å kronodomänen Larum.

Brotorp

Rosendal Stora

Inom Ombergs skolrevir.

å kronoparken Omberg.

Krogen litt E

Södra Djurledet.

Beträffande de lägenheter, vilka äro utarrenderade för längre tid än till den 14 mars 1938, må åtgärder för avstyckning och saluvärdering av Eder ej vidtagas med mindre vederbörande brukare skriftligen förklarar sig önska med äganderätt förvärva innehavd lägenhet. I de fall vederbörande brukare däremot förklarar sig ej önska förvärva innehavd lägenhet har Ni att härom underrätta Styrelsen.

./.

Till ovannämnda förslag hörande handlingar och kartor bifogas och återförväntar Styrelsen desamma med saluvärderingshandlingarna.

Styrelsen bemyndigar Eder därjämte, att liksom hitintills dels hos vederbörande distriktslantmätare anhålla om avstyckning av ifrågavarande lägenheter, dels vid förrättningarna närvara och kronans talan föra, dels ock i de fall, då vederbörande lantmätare anser nödvändigt eller önskvärt att före avstyckning sammanläggning av fastigheter verkställas i enlighet med bestämmelserna i lagen den 18 juni 1926 om sammanläggning av fastigheter å landet, hos vederbörande ägodelningsdomare göra framställning om sådan sammanläggning.

Av Eder attesterad räkning å kostnad för anlitande av lantmätare och biträdande uppskattningsmän skall insändas till Styrelsen för granskning och likvidering.

Vederbörande jägmästare och överjägmästare erhålla del av denna skrivelse direkt av Styrelsen. Stockholm den 16 april 1934.

E. Nygren-Fjerna

Eickwaldman

§ 21, nr. 2

Nr. 152 19


Inkom till
e. o. jägm. S. Hilde
den 3/10 1936.

Till Herr e. o. jägmästare Sven Hilde, Vasagatan 1, Stockholm.


Härigenom har jag äran kalla Eder till sammanträde rörande
avstyckning från Häftings Stora 1⁵ i Hangvars socken, Gotlands län,
lördagen den 10 oktober 1936 klockan 8,00 i min bostad; Backgatan 14,
Visby.

Vid detta sammanträde förekommer till behandling förrättnings
avslutande. Visby den 2 oktober 1936.

I tjänsten:


extra lantmätare.

Av förestående kallelse har jag vederbörligen tagit del, men
får meddela, att jag i öke har tillfälle att infinna mig. Stock-
holm den 3 oktober 1936.



nr. 66.

ändaren göra an-
rörande försän-
bokföring o. d.

21

Inlämnings- resp.
redovisningsnr

Mottagningsbevis

avsk. Kopiering från 15

angående ett *ett brev med avskrift av handl.*
lin den 6/13 (Denna rad ifylles ej i friga om utbetalningskort.)
Visby den *17/10 1916*
avsänd från postanstalten i

till *C.O. Jägerström Sören Hilde*
Isogatan 17, Stockholm

Assurans- Postförskotts- Postanvisnings- Postgiro-belopp: kr. öre.

(Med början längst till vänster skrives *kronalet* med bokstäver, omedelbart följt av "kronor"; öretalet upprepas ej.)

Atersändes till

Tjänsteförsändelse

från

Lantmätaren Tage Åryd
Visby



Pv. tr. Stb.

nr 143

SLUTRÄKNING

avstyckning från Hoftings store 15

uti Hangöars socken av Gotlands län;

upprättad enligt nedannämnda §§ i Kungl. Maj:ts förordning den 25 november 1927 (lantmäteritaxan).

1	2	3		4		5	
		Kr.	öre	Kr.	öre	Kr.	öre
	Arvode						
	för utfärdande av kallelser och kungörelser, enl. 5 §						
	1 st.	50	30				30
	"	25					
	för mätning och upprättande av karta i skala 1: 1000, enl. 7 §						
	grundbelopp		8				
	enligt gränsmätningstariffen:						
	i åker 0,103 km	7	72				
	" annan mark 1,066 "	11	173				
	numerisk inmätning av gränspunkter o. d.:						
	6 pktr	50	3				
	enligt polygonmätningstariffen, polygonsidornas medellängd						
	meter: 4						
	enligt ägomätningstariffen:						
	medelareal 0,14 hektar; tomt, trädgård och åker: 4 ägofig.	17	68				
	" 1,2 " annan mark: 0,576 hektar	16	69				
	3 ägofig.	26	78				
	5,404 hektar	47	254				2814
	för numerisk inmätning av stödpunkter, enl. 11 §						
	5 pktr	50	250				
	stakning och längdmätning av erforderliga, särskilda mätningsslinjer:						
	i åker km	3					250
	" annan mark "	6					
	för markering av stödpunkter, enl. 12 §						
	5 pktr	1	5				5
	för beräkning av koordinater för gränspunkter, enl. 13 §						
	5 pktr	50	250				250
	för koppling av karta till koncept, enl. 17 §						
	grundbelopp		8				
	rågång eller annan ägogräns cm	5					
	annan längdsträckning "	2					
	skala 1: , medelareal hektar: ägofig.						
	hektar						
	25 procent av						
	för insättning å kartan av ägogräns eller annan längdsträckning, enl. 18 §						
	grundbelopp		1				
	verkligt mått å kartan 3 cm	3	23				103
	för numerisk arealuträkning, enl. 19 §						
	pktr	40					
	för grafisk arealuträkning, enl. 20 §						
	skala 1: 1000, medelareal 0,8 hektar: 7 ägofig.	11	77				
	6 hektar	6	36				113
	för införande i ägo beskrivning av ägofigureernas nummer m. m., enl. 22 §						
	7 ägofig.	3	21				21
	för utstakning, enl. 30 §						
	stakade linjer, vilks längd överstiger 200 m. 2 st.	2	4				
	gränsslinjer i åker km	2					
	" i annan mark 0,6568 "	4	263				663
	minsta arvode	3					
	Överföres						4764

1	2	3	4	5
				47 67
		Överfört		
	för utmärkande av ägogräns, enl. 31 §	4 st.	4-	
	änd- eller brytningspunkter	1		
	" " "			
	visare eller utliggare	2 "	80	4 80
	för säkerställande av ägogräns, enl. 32 §			
	änd- eller brytningspunkter	st.		
	stakning och längdmätning av erforderliga, särskilda mätninglinjer:			
	i åker	km		
	„ annan mark	"		
	för avstyckning, enl. 35 § 1 mom.			
	grundbelopp		20 -	
	avstyckade ägototter	st.		
	för avstyckning, enl. 35 § 2 mom.			
	avstyckade ägototter	1 st.	2 -	2 -
	efter dagberäkning, enl. 40 § och 23 § förrättningsprotokollet			
	för sammanträden samt uppsättande av protokoll, utlåtanden och föreningar	12		
	19			
	17			
	12			
	7			
	16			
				17 40
	Lösen			
	för kopia av kartan, enl. 15 §			
	grundbelopp		8 -	
	rågång eller annan ägogräns	47 cm	2 35	
	annan längdsträckning	20 "	40	
	skala 1:, medelareal, hektar	ägofig. hektar		
	Summa		10 75	10 75
	vilken summa, enär lösen utgår samtidigt för 2 exemplar, höjes med			
	60 procent			
	(den för köpet begärda tidigare ärendet är afgjordt)			
	Summa			30 46
	vårav här för 2 exemplar utföres			
	för kopia av mätskisser, enl. 48 §			
	blad	5		
	för avskrift av handlingar, enl. 49 §			
	till utskrift	53	4 50	6 60
	" koncepthandlingarna	55		55
	Summa gottgörelse			103 29
	Ersättning för förskjutna kostnader m. m.			94 14
	Förbudet av 3 ex. teckn. r		4 50	
				4 50
	Sluträkningens Summa			108 29
	98	64		98 64
	108	29		

Förestående summa, 108 kronor 29 öre, fördelas jämlikt lagen om delning av jord å landet och 16 § förrättningsprotokollet sålunda: *gäddas av kung. kommissarieben.*

Den, som med denna räkning icke nöjes, äger att inom tre månader härefter anförä klander därå genom stämning å förrättningsmannen till *gottgörelsen som kommissarieben* ägodelningsrätt. *Näby* den 10 oktober 1936

Allt *17* den 20.10 1936 emottagit en med denna lika lydande räkning erkännes. *Örnvald utstämman markkunnigernas*
Grundad utas av utskriftens förklar. landets
Markkunnigerna den 6 november 1936
M. H. H. H.