

Akt nr:

11 - RIS - 567

AU\$11-RIS-567

Kartan plan 100

KARTAN PLAN M

Riseberga

567.

den 19 JAN 1940.

Länstyrelsens i Kristianstads län
resolution uppå en av Arthur Svensson i
Everså Fjord ansökan om godkännande av ett
av länsskitekten Karne Carlman uppgjort
förelag till avstyckningsplan för Smålandens
3¹² i Riseberga socken; given å landskans-
liet i Kristianstad den 30 december 1939.

Ifrågevarande förelag har åskådliggjorts å en av Carlman i sep-
tember 1939 upprättad karta med därtill hörande beskrivning.

I ärendet har yttrande avgivits av Överlantmätaren, varjämte
kommunalnämnden i Riseberga socken lämnat tillfälle att yttra sig.

Länstyrelsen har granskat handlingarna och finner skiligt god-
känna ifrågevarande förelag till avstyckningsplan för Smålandens 3¹² i
Riseberga socken, därom bevis skalle åtecknas kartan.


Den, som med denna resolution icke åtnöjes, äger hos Kungl. Maj:t
anföra underdåniga besvär, vilka till Kungl. jordbruksdepartementet,
böra ingivas eller må, på klagandens eget äventyr, i betalt brev med
allmänna posten insändas; och bör därvid iakttagas: att besvären in-
komma till nämnda departement före klockan tolv å trettionde dagen af
ter den, då klaganden visat sig hava av resolutionen erhållit del, den
dagen likväl oräknad, eller, om besväretiden tilländagar på helgdag,
å nästpåföljande söckendag före klockan tolv; dock ett menighet, som
klagar, äger tillgodonjuta femten dagar längre besväretid. Försummas
något av vad sålunda är föreskrivet, har den klagande förlorat sin
talen och besvären komma ej under prövning.

År och dag som ovan.

A. E. Rodhe.

G. Fjellman.

Bestyrkes: På tjänstens vägnar:



Utan avgift.

1173.

.....D. Nr.....Inkom till
Kristianstads läns lantmäterikon-
tor
den 19 JAN 1940

B e s k r i v n i n g

över förslag till avstyckningsplan för Smålanden 3¹²
i Riseberga socken.


Området är beläget å markremsan mellan länshuvud-
vägen Ljungbyhed - Åsljunga och Västra Sorrödsjön och
gränisar i norr mot Smålanden 3⁸ i öster mot Smålanden
3⁷ i söder mot Smålanden 2¹ och i väster mot Västra
Sorrödsjön.

Området utgöres i huvudsak av med låg blandskog
och ljung bevuxen grusmark, med svag lutning från lands-
vägen ned mot sjön.

Inom området har uppförts en del mindre sport-
stugor och området lämpar sig väl för detta ändamål.
Den å kartan markerade indelningen i tomtplatser över-
ensstämma i flera fall med gränserna för redan gjorda
försäljningar. I andra fall föreslås minst 1200 kvm.
areal.

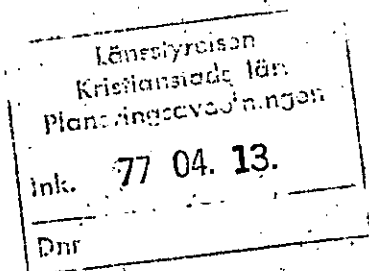
Dricksvatten kan med lät thet erhållas inom områ-
det.

Kristianstad å länsarkitektkontoret 1 september
1939.


Manne Carlman

LÄNSSTYRELSEN

Kristianstads län
Planeringsavdelningen



BESLUT

1977-04-05

Dnr 11.084-534-77

Kommunfullmäktige i
Klippans kommun
264 00 KLIPPAN

Byggnadsförbud

Med stöd av 110 § andra stycket byggnadslagen förordnar länsstyrelsen att nybyggnad inte får företagas innan gemensam vattenförsörjning anordnats i erforderlig mån inom område som omfattas av avstyckningsplan för Smålandens 3:12 i Riseberga socken, Klippans kommun.

Enligt 151 § byggnadslagen länder förordnandet till efterrättelse utan hinder av förd klagan.

Besvär över detta beslut må anföras hos regeringen. Besvären skall vara inkomna till bostadsdepartementet, Fack, 103 20 Stockholm, inom tre veckor från delfäendet av beslutet.

Vid den slutliga handläggningen av detta ärende, i vilket länsarkitekten Bertil Rasin beslutat och biträdande länsarkitekten Sven Erik Frantzén varit föredragande, har även deltagit förste länsassessorn Klas Magnusson och byrådirektören Carl Ivar Höijer.

Bertil Rasin

Sven Erik Frantzén

Bestyrkes

Kopia till

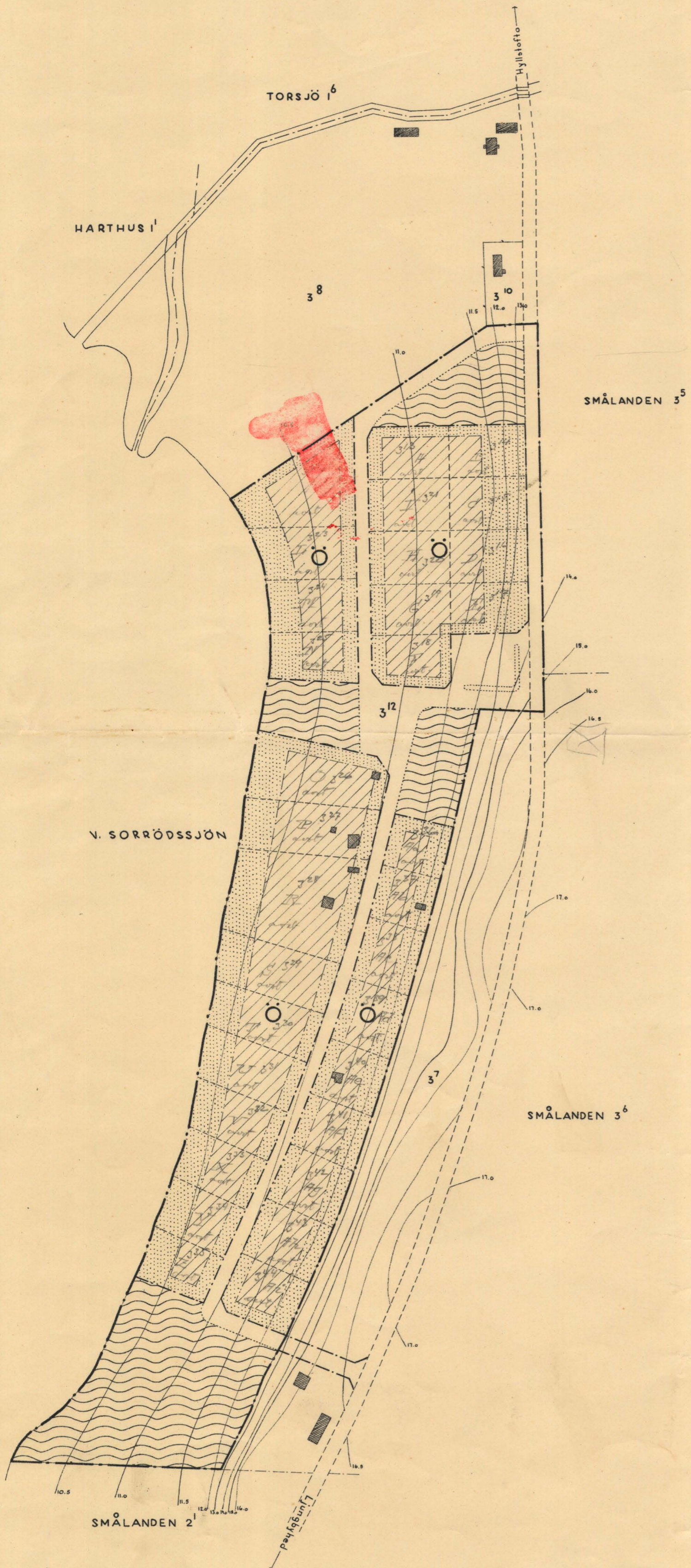
Akten; Byggnadsnämnden i Klippans kommun; Fastighetsbildningsmyndigheten i Ängelholms distrikt, Lokalkontoret i Klippan, Bruksgatan 11, 264 00 Klippan; Planenheten 2 ex; Lantmäterienheten; Naturvårdsenheten

Kung i samlingsannons
BI

FÖRSLAG TILL AVSTYCKNINGSPÄN FÖR
SMÅLANDEN 3¹²
I RISEBERGA SOCKEN,
KRISTIANSTADS LÄN.

Nr 1173. År 1939, den 30 december
blev den å kartan upplagna avstycknings-
planen av länsstyrelsen godkänd; betygat.
Kristianstads länsarkitektkontor som ovan.
På tjänstens vägnar:

H. Jellman

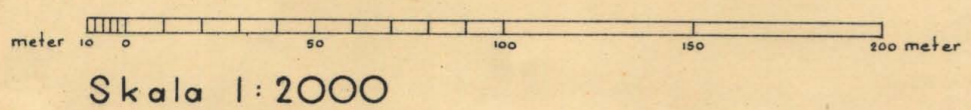


Beteckningar

- Terrängkartan**
- Ägogräns
 - - - - - Vägar
 - +— Staket
 - Befintlig byggnad
 - ~ Nivåkurva
- Avstyckningsplanen**
- Gränsbeteckningar**
- Avstyckningsplanegräns
 - - - - - Områdesgräns
 - - - - - Tomtplats- och andra gränslinjer, ej avsedda att fastställas
- Ytbeteckningar**
- ö/ Mark som för bebyggas
 - Mark för sportstugebebyggelse i öppet byggnadsätt, en våning
 - Mark som ej för bebyggas
 - ~ Allmän plats, väg- och torgmark
 - ~ Allmän plats, park och plantering
 - Övriga beteckningar
 - Färgårdsmark

Kristianstad ö länsarkitektkontoret
i september 1939

Manne Carlsson



Statens Reproduktionsanstalt 1939