







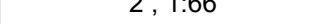
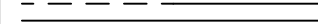





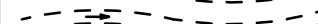

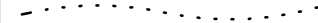



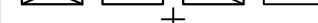








Fastighet: BLEDÄNG 1:23

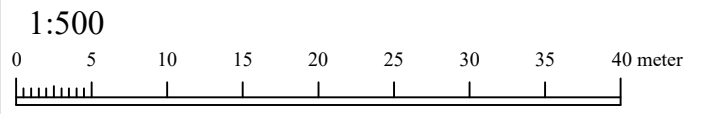
KARTBETECKNINGAR

-  Användningsgräns
-  Användningsgräns ej fastställd
-  Bullerplank, Stängselkrav
-  Utfartsförbud
-  Egenskapsgräns
-  Område med begränsad byggrätt
-  Traktgräns
-  Fastighetsgräns
-  Traktnamn
-  Fastighetsbeteckning
-  Väg, Kantsten
-  Järnvägsspår
-  Stig
-  Häck, Staket
-  Stenmur, Stödmur
-  Elluftledning
-  Slänt
-  Strandlinje
-  Vattendrag, Bäck
-  Dike
-  Ägoslagsgräns
-  Löv-, Barrskog, Löv-, Barrträd
-  Berg i dagen, Åker, Äng, Kärr
-  Belysnings-, Elstolpe, Brunn
-  Bostads-, Uthus, Skärmtak, Övrigt
-  Rutnätspunkt
-  Höjdkurvor
-  Markhöjder, Sockelhöjd

Fastigheternas gränser kan avvika +/-10 m där fastighetshörnen ej är ringade!

Samfälligheter och rättigheter redovisas ej fullständigt och bör utredas separat.

Glöm ej begära kabelvisning vid grävning!



Koordinatsystem i plan: SWEREF 99 14 15
Koordinatsystem i höjd: RH 2000



**Förenklad
nybyggnadskarta**
över
BLEDÄNG 1:23
Upprättad 2023-03-30
Kartans giltighetstid: 6 månader

Erik Hansson
Mätningingenjör

2023.000083

